


ZAŁĄCZNIKI PROJEKTU BUDOWLANEGO

Nazwa Zamierzenia budowlanego:	Przebudowa drogi gminnej ul. Szkolnej w miejscowości Władysławowo, gmina Opinogóra Górna od km 0+000 do km 0+524,92
Adres i kategoria obiektu budowlanego:	Opinogóra Górna, 06-406 Opinogóra Górna kat. ob. bud. IV, XXV

Nazwa jednostki ewidencyjnej, nazwa i numer obrębu ewidencyjnego, numery działek ewidencyjnych, na których obiekt jest usytuowany:

Jednostka: 140207_2 Opinogóra Górna
Obręb: 0033 Władysławowo
Działki: 112, 85, 281, 360, 128, 116/25.

Imię i nazwisko lub nazwa inwestora oraz jego adres: Gmina Opinogóra Górna ul. Z. Kasińskiego 4, 06-406 Opinogóra Górna	
--	---

Spis załączników:


1. Informacja dotycząca BiOZ;
2. Uproszczone wypisy z rejestru gruntów;
3. Uzgodnienie koncepcji ZWiK Ciechanów;
4. Warunki techniczne Gazowania;
5. Warunki techniczne Orange;
6. Zatwierdzenie stałej organizacji ruchu;
7. Opinia Powiatowe Zarząd Dróg w Ciechanowie;
8. Uzgodnienie Energa;
9. Uzgodnienie Powiatowy Zarząd Dróg w Ciechanowie;
10. Pozwolenie wodnoprawne;
11. Uzgodnienie ZWiK Ciechanów.

INFORMACJA DOTYCZĄCA BIOZ

Nazwa Zamierzenia budowlanego:	Przebudowa drogi gminnej ul. Szkolnej w miejscowości Władysławowo, gmina Opinogóra Górna od km 0+000 do km 0+524,92
Adres i kategoria obiektu budowlanego:	Opinogóra Górna, 06-406 Opinogóra Górna kat. ob. bud. IV, XXV

Nazwa jednostki ewidencyjnej, nazwa i numer obrębu ewidencyjnego, numery działek ewidencyjnych, na których obiekt jest usytuowany:

Jednostka: 140207_2 Opinogóra Górna
Obręb: 0033 Władysławowo
Działki: 112, 85, 281, 360, 128, 116/25.

Imię i nazwisko lub nazwa inwestora oraz jego adres: Gmina Opinogóra Górna ul. Z. Krasińskiego 4, 06-406 Opinogóra Górna	
---	---

Wyszczególnienie	Zakres opracowania	Imię i Nazwisko	Specjalność	Numer uprawnień budowlanych	Data opracowania	Podpis
Projektant	Branża drogowa	Tomasz Stolarczyk	inżynierska drogowa bez ograniczeń	MAZ/0008/PWBD/24	09.04.2025 r.	

1. Zakres robót dla całego zamierzenia budowlanego oraz kolejność realizacji poszczególnych obiektów:

Zakres robót:

- Wykonanie warstwy ścieralnej jezdni z betonu asfaltowego AC 11S gr. 5 cm;
- Wykonanie warstwy z betonu asfaltowego AC 16W gr. 8 cm;
- Wykonanie warstwy wyrównawczej z betonu asfaltowego AC 16W – 75 kg/m² (grubości ok 3 cm);
- Wykonanie podbudowy zasadniczej z kruszywa łamanego stabilizowanego mechanicznie C_{90/3} o uziarnieniu 0/31,5 mm gr. 20 cm;
- Wykonanie warstwy mrozochronnej z mieszanki niezwiązanej o CBR > 25 % gr. 22 cm;
- Wykonanie ulepszonego podłoża z gruntu stabilizowanego cementem C1,5/2 gr. 24 cm;
- Wykonanie warstwy ścieralnej chodnika z kostki betonowej gr. 6 cm;
- Wykonanie podbudowy zasadniczej z kruszywa łamanego stabilizowanego mechanicznie C_{90/3} o uziarnieniu 0/31,5 mm gr. 15 cm;
- Wykonanie ulepszonego podłoża z gruntu stabilizowanego cementem C1,5/2 gr. 12 cm;
- Wykonanie opornika betonowego 12x30 cm na ławie z betonu klasy C12/15;
- Wykonanie umocnionego rowu odwadniającego o nachyleniu skarp 1:1;
- Wykonanie terenów zielonych wraz z siecią traw;
- Ułożenie geosiatki o szerokości 2,0 m na połączeniu nowoprojektowanej konstrukcji z konstrukcją istniejącą;
- Wykonanie obrzeża betonowego o przekroju 8x30 cm na podsypce piaskowej gr. 5 cm;

2. Wykaz istniejących obiektów budowlanych:

- istniejąca nawierzchnia jezdni z betonu asfaltowego;
- istniejąca infrastruktura podziemna (sieć kanalizacji sanitarnej, linia kablowa eN, sieć wodociągowa, telekomunikacyjna, sieć gazowa);
- istniejące oznakowanie pionowe;
- istniejące ogrodzenia posesji;
- istniejące nawierzchnie z kostki brukowej, płyt betonowych;

3. Wykaz elementów zagospodarowania działki lub terenu, które mogą stwarzać zagrożenie bezpieczeństwa i zdrowia ludzi:

- sieć kanalizacji sanitarnej;
- sieć gazowa;
- sieć wodociągowa;
- lina eN;
- sieć telekomunikacyjna;

4. Informacje dotyczące przewidywanych zagrożeń występujących podczas realizacji robót budowlanych, określające skalę i rodzaje zagrożeń oraz miejsca i czas ich występowania:

Przewidywane zagrożenia mogące wystąpić podczas realizacji robót budowlanych;

- upadki osób z wysokości,
- upadki elementów z wysokości (upuszczenie materiałów i narzędzi z wysokości),
- zetknięcie z ostrymi i wystającymi częściami maszyn , narzędzi i materiałów (skaleczenia, stłuczenia o wystające części maszyn i urządzeń);
- środki transportu poziomego w ruchu (uderzenia o przejeżdżające samochody),
- nadmierny hałas (przy zagęszczaniu mas ziemnych),
- drgania i vibracje (przy obsłudze zagęszczarek i wibratorów),
- prace w wymuszonej pozycji (przy układaniu chodników),
- prace związane z przemieszczaniem ręcznym i dźwiganiem ciężarów,
- pożar, wybuch (powstanie pożaru w wyniku stosowania substancji łatwopalnych),
- poparzenia przy układaniu nawierzchni bitumicznej;
- porażenie prądem podczas wymiany opraw oświetleniowych;

- silne wiatry i huragany;
- prace w pasie drogowym;
- roboty ziemne;
- roboty rozbiórkowe.

5. **Wskazanie sposobu prowadzenia instruktażu pracowników przed przystąpieniem do realizacji robót szczególnie niebezpiecznych;**

Do robót stwarzających ryzyka dla życia zdrowia ludzi zaliczono:

- wyjazd na drogę powiatową Nr 1213W relacji Chrzanówek – Opinogóra – Dzbonie
- ruch pieszych w strefie prowadzonych prac budowlanych;
- ruch pojazdów w strefie prowadzonych robót;
- uszkodzenie ciała narzędziami do robót rozbiórkowych nawierzchni i robót ziemnych;
- ciężki sprzęt dostarczający materiały, rozładowujący oraz składujący je;
- dźwigi ręczne i maszynowe do podnoszenia ciężkich elementów

Instruktarz pracowników przy realizacji robót szczególnie niebezpiecznych:

- szkolenie pracowników w zakresie BHP;
- okresowe szkolenie pracowników;
- każdorazowe szkolenia pracowników na stanowisku;

6. **Środki techniczne i organizacyjne, zapobiegające niebezpieczeństwom wynikającym z wykonywania robót budowlanych w strefach szczególnego zagrożenia zdrowia lub w ich sąsiedztwie:**

Środki organizacyjne:

- Organizacja zaplecza i realizacja robót zgodnie z projektem,
- organizacja i realizacja robót zgodnie z zasadami sztuki budowlanej,
- nadzór robót z odpowiednim kwalifikacjami potwierdzonymi odpowiednimi uprawnieniami,
- pracownicy przeszkoleni w zakresie bhp i posiadający aktualne orzeczenia o braku przeciwwskazań do pracy,
- obsługa maszyn i urządzeń przez maszynistów posiadających odpowiednie do potrzeb kwalifikacje,

Środki techniczne:

- Oznakowanie i zabezpieczenie terenu budowy oraz poszczególnych miejsc pracy w urządzenia bezpieczeństwa w zależności od aktualnych potrzeb,
- Wyposażenie i stosowanie przez pracowników odzieży, obuwia i sprzętu ochronnego dostosowanego do warunków i występujących zagrożeń.
- Stosowanie do wykonywania prac sprawnych technicznie i dostosowanych do rodzaju pracy urządzeń , maszyn i narzędzi.

Kierownik budowy winien sporządzić dla planowanej inwestycji plan bezpieczeństwa i ochrony zdrowia w oparciu o niniejszą informację i normy z zakresu bezpieczeństwa i higieny pracy a następnie przedłożyć do Zamawiającego.

Wyszczególnienie	Zakres opracowania	Imię i Nazwisko	Specjalność	Numer uprawnień budowlanych	Data opracowania	Podpis
Projektant	Branża drogowa	Tomasz Stolarczyk	inżynierska drogowa bez ograniczeń	MAZ/0008/PWBD/24	09.04.2025 r.	

UPROSZCZONE WYPISY Z REJESTRU GRUNTÓW

STAROSTA CIECHANOWSKI

Województwo : mazowieckie

Powiat : ciechanowski

Jednostka ewidencyjna : 140207_2 OPINOGÓRA GÓRNA

Obręb : 0033 WŁADYSŁAWOWO

(nazwa organu wydającego dokument)

Nr kancelaryjny : WG.6621.1.2791.2025

UPROSZCZONY WYPIS Z REJESTRU GRUNTÓW

z dnia: 08.08.2025

Jednostka rejestrowa : G.456

Lp	Podmiot ewidencyjny	Charakter własności / władania	Udział
1	MONIKA CZAPLIKA Rodzice:ZDZIŚLAW,TERESA Pesel: 79030614749 ADAMA BRANICKIEGO 14/46; 02-972 WARSZAWA;	Własność	1/9
2	GRAŻYNA BRONISŁAWA PILACIŃSKA Rodzice:CZESŁAW,JANINA Pesel: 51041912188 BATALIONÓW CHŁOPSKICH 15/33; 06-400 CIECHANÓW;	Własność	1/9
3	(małżeństwo) SŁAWOMIR ABRAMCZYK Rodzice:TADEUSZ,TERESA Pesel: 76032314110 TĘCZOWA 4/3; 06-300 PRZASNYSZ; ANETA BARBARA ABRAMCZYK Rodzice:ZDZIŚLAW,TERESA Pesel: 77050313721 TĘCZOWA 4/3; 06-300 PRZASNYSZ;	Własność	2/9
4	(małżeństwo) TOMASZ BUDNIAK Rodzice:WŁODZIMIERZ,HALINA Pesel: 80091616193 SZKOLNA 12; 06-406 OPINOGÓRA GÓRNA msc. WŁADYSŁAWOWO; ALEKSANDRA BUDNIAK Rodzice:JAN,ELŻBIETA Pesel: 81092011888 SZKOLNA 12; 06-406 OPINOGÓRA GÓRNA msc. WŁADYSŁAWOWO;	Własność	1/9
5	(małżeństwo) TADEUSZ MIŁOBOSZEWSKI Rodzice:JAN,JOANNA Pesel: 76031107476 SPACEROWA 8; 06-400 CIECHANÓW; MONIKA EWA SALAMON-MIŁOBOSZEWSKA Rodzice:STANISŁAW,HALINA Pesel: 77090108884 ZYGMUNTOWO 45C; 06-406 OPINOGÓRA GÓRNA;	Własność	1/9
6	(małżeństwo) ADAM JÓZEF PAŃKOWSKI Rodzice:STEFAN,JADWIGA Pesel: 55030618891 UKOŚNA 4; 06-400 CIECHANÓW; GRAŻYNA PAŃKOWSKA Rodzice:MIECZYŚLAW,NATALIA Pesel: 56071313789 UKOŚNA 4; 06-400 CIECHANÓW;	Własność	3/9

Numer działki	Położenie działki	Opis użytku	Oznaczenie użytków i konturów klasyfikac.	Pow. użytku [ha]	Pow. działki [ha]	Nr KW lub inny dokument własności
118/25		grunty ome	R11a	0,0350	0,0350	AN 11415/2007-12. 11.2007 AN 13588/2019-20. 12.2019 AN 13807/2019-20.

						12.2019
						AN 2168/2020-01. 07.2020
						AN 2240/2020-03. 07.2020
						AN 2247/2020-03. 07.2020
						PL1C/00058560/6
Id działki: 140207_2.0033.116/25						

Razem powierzchnia działek :

0,0350 ha

Słownie : trzysta pięćdziesiąt m. kwadr.

Wypis zawiera dane według stanu na dzień : 08.08.2025

Sporządził : Monika Dąbrowska

Z up. STAROSTY
Geodeta Powiatowy
Kierownik Wydziału Geodezji, Katastru
i Gospodarki Nieruchomościami

08.08.2025 Jarosław Kobyliński

(imię i nazwisko osoby reprezentującej organ)

STAROSTA CIECHANOWSKI

Województwo : mazowieckie

Powiat : ciechanowski

Jednostka ewidencyjna : 140207_2 OPINOGÓRA GÓRNA

Obręb : 0033 WŁADYSŁAWOWO

(nazwa organu wydającego dokument)

Nr kancelaryjny : WG.6621.1.1182.2025

UPROSZCZONY WYPIS Z REJESTRU GRUNTÓW

z dnia: 02.04.2025

Jednostka rejestrowa : G.126

Lp	Podmiot ewidencyjny	Charakter własności / władania	Udział
1	GMINA OPINOGÓRA GÓRNA Regon: 130378344 KRASIŃSKIEGO 4; 06-406 OPINOGÓRA GÓRNA;	Własność	1/1

Numer działki	Położenie działki	Opis użytku	Oznaczenie użytków i konturów klasyfikac.	Pow. użytku [ha]	Pow. działki [ha]	Nr KW lub inny dokument własności
85		drogi	dr	1,4674	1,4674	PL1C/00036611/9
Id działki: 140207_2.0033.85						
112		drogi	dr	0,6463	0,6463	PL1C/00036611/9
Id działki: 140207_2.0033.112						

Razem powierzchnia działek :

2,1137 ha

Słownie : dwa ha. jeden tysiąc sto trzydzieści siedem m. kwadr.

Wypis zawiera dane według stanu na dzień : 02.04.2025

Sporządził : Monika Dąbrowska

Z up. STAROSTY

Geodeta Powiatowy

Kierownik Wydziału Geodezji, Katastru

i Gospodarki Nieruchomościami

Jarosław Kobyliński

02.04.2025

(imię i nazwisko osoby reprezentującej organ)

STAROSTA CIECHANOWSKI

Województwo : mazowieckie

Powiat : ciechanowski

Jednostka ewidencyjna : 140207_2 OPINOGÓRA GÓRNA

(nazwa organu wydającego dokument)

Obręb : 0033 WŁADYSŁAWOWO

Nr kancelaryjny : WG.6621.1.1182.2025

UPROSZCZONY WYPIS Z REJESTRU GRUNTÓW

z dnia: 02.04.2025

Jednostka rejestrowa : G.127

Lp	Podmiot ewidencyjny	Charakter własności / władania	Udział
1	GINA OPINOGÓRA GÓRNA Regon: 130378344 KRASIŃSKIEGO 4; 06-408 OPINOGÓRA GÓRNA;	Własność	1/1

Numer działki	Położenie działki	Opis użytku	Oznaczenie użytków i konturów klasyfikac.	Pow. użytku [ha]	Pow. działki [ha]	Nr KW lub inny dokument własności
281		drogi	dr	0,3931	0,3931	PL1C/00013560/9
Id działki: 140207_2.0033.281						
360		drogi	dr	0,1818	0,1818	PL1C/00013560/9
Id działki: 140207_2.0033.360						

Razem powierzchnia działek :

0,5749 ha

Słownie : pięć tysięcy siedemset czterdzieści dziewięć m. kwadr.

Wypis zawiera dane według stanu na dzień : 02.04.2025

Sporządził : Monika Dąbrowska

Z up. STAROSTY
Geodeta Powiatowy
Kierownik Wydziału Geodezji, Katastru
i Gospodarki Nieruchomościami

02.04.2025 Jarosław Kobyliński

(imię i nazwisko osoby reprezentującej organ)

STAROSTA CIECHANOWSKI

Województwo : mazowieckie

Powiat : ciechanowski

Jednostka ewidencyjna : 140207_2 OPINOGÓRA GÓRNA

Obręb : 0033 WŁADYSŁAWOWO

(nazwa organu wydającego dokument)

Nr kancelaryjny : WG.6621.1.1182.2025

UPROSZCZONY WYPIS Z REJESTRU GRUNTÓW

z dnia: 02.04.2025

Jednostka rejestrowa : G.252

Lp	Podmiot ewidencyjny	Charakter własności / władania	Udział
1	POWIAT CIECHANOWSKI Regon: 002713968 06-400 CIECHANÓW, UL.17 STYCZNIA 7;	Własność	1/1
2	POWIATOWY ZARZĄD DRÓG W CIECHANOWIE Regon: 130382297 06-400 CIECHANÓW, UL.MAZOWIECKA 7;	Trwały zarząd	1/1

Numer działki	Położenie działki	Opis użytku	Oznaczenie użytków i konturów klasyfikac.	Pow. użytku [ha]	Pow. działki [ha]	Nr KW lub inny dokument własności
128		drogi	dr	2,0774	2,0774	PL1C/00039123/2
Id działki: 140207_2.0033.128						

Razem powierzchnia działek :

2,0774 ha

Słownie : dwa ha. siedemset siedemdziesiąt cztery m. kwadr.

Wypis zawiera dane według stanu na dzień : 02.04.2025

Sporządził : Monika Dąbrowska

Z up. STAROSTY

Geodeta Powiatowy

Kierownik Wydziału Geodezji, Katastru

i Gospodarki Nieruchomościami

02.04.2025 Jarosław Kobylński

(imię i nazwisko osoby reprezentującej organ)

UZGODNIENIE KONCEPCJI ZWIK CIECHANÓW

**ZAKŁAD WODOCIĄGÓW I KANALIZACJI
W CIECHANOWIE SPÓŁKA Z O. O.**

2105.2.7013.1.2024

DT.511.237.2024

Ciechanów, dnia 19.12.2024 r.



ZWiK w Ciechanowie
Sp. z o.o.
06-400 Ciechanów
ul. Gostkowska 81
www.zwikciechanow.pl/
zwik@zwikciechanow.pl

NIP 566-00-13-885
REGON 130154716
KRS 0000096927

KONTO
Bank Pekao S.A.
64 1240 5787 1111 0010
8705 5631

☎ (0-23) 672 29 60
fax (0-23) 672 29 61

URZĄD GMINY
w Opinogórze Górnej

Województwo
2024 -12- 24

Stanowisko ds. kancelaryjnych
Nr...9746... podpis.....

DEK 10925.2024
P101
2024.12.24/13

Gmina Opinogóra Górna
ul. Krasieńskiego 4,
06-406 Opinogóra Górna

P. Stępczyński
20.12.2024

Uzgodnienie koncepcji projektu drogi gminnej

W odpowiedzi na Państwa wniosek dotyczący uzgodnienia koncepcji projektu w zakresie „Przebudowy drogi gminnej ul. Szkolnej w miejscowości Władysławowo, gminy Opinogóra Górna od km 0+000 do km 0+524,92”.

Zakład Wodociągów i Kanalizacji w Ciechanowie Sp. z o.o. **postanawia uzgodnić** przedstawioną koncepcję drogową i **wyrazić zgodę** na budowę nowoprojektowanej infrastruktury drogowej bez przebudowy istniejącej sieci wodociągowej **pod warunkiem**, że projektant branży drogowej przesunie nawierzchnię jezdni o jeden metr do dołu w kierunku ul. Ogrodowej.

Projektant uzgodni również opracowany projekt z Zakładem Wodociągów i Kanalizacji w Ciechanowie Sp. z o.o. przed złożeniem wniosku o pozwolenie na budowę, bądź zgłoszenie na budowę.

Wiceprezes Zarządu

Artur Głusiński

Do wiadomości:

1. Urząd Gminy Opinogóra Górna
ul. Krasieńskiego 4,
06-406 Opinogóra Górna

Sporządził: A. Jędrzejewski

WARUNKI TECHNICZNE GAZOWNIA



Polska Spółka Gazownictwa sp. z o.o.
Oddział Zakład Gazowniczy w Warszawie
ul. Równoległa 4a, 02-537 Warszawa
tel. 22 667 39 00, faks 22 667 37 46

Dział Zarządzania Majątkiem Sieciowym
Sekcja Zarządzania Majątkiem Sieciowym
ul. Młeczarska 17, 06-400 Ciechanów
tel. 22 444 36 77, faks 22 444 36 13

URZĄD GMINY
w Opinogórze Górnej

2024 -12- 17

Stanowisko ds. kancelaryjnych

Nr... 9875 ... podpis.....

Urząd Gminy

w Opinogórze Górnej

ul. Z. Kasińskiego 4

06 – 406 Opinogóra Górna

Wasz znak:

Ciechanów, 16.12.2024 r.

Nasz znak: PSGWA.ZMSZ.C.763.210(1).24

Dot.: wydania warunków technicznych przebudowy istniejącej infrastruktury gazowej w związku z planowaną inwestycją pn.: "Przebudowa drogi gminnej ul. Szkolnej w miejscowości Władysławowo, gmina Opinogóra Górna od km 0+000 do km 0+524,92".

Szanowni Państwo,

W nawiązaniu do pisma z dnia 2 grudnia 2024 r. w sprawie realizacji inwestycji polegającej na przebudowie ul. Szkolnej w miejscowości Władysławowo informuję, że analiza załączonej dokumentacji wykazała kolizję gazociągu średniego ciśnienia DN90 PE z nowoprojektowanym układem drogowym. Gazociąg został wybudowany w części zielonej pasa drogowego, a planowana inwestycja zakłada jego umieszczenie w konstrukcji drogi o nawierzchni bitumicznej. Wywoła to negatywny wpływ na eksploatację i konserwację infrastruktury gazowej jaki i uniemożliwi w przyszłości przyłączenie potencjalnych odbiorców. W związku z powyższym konieczna jest przebudowa wg wydanych Warunków Technicznych Przebudowy gazociągu (stal/PE) średniego ciśnienia nr PSGWA.ZMSZ.OSC.096.2024.G z dnia 16.12.2024 r.

Odnosząc się do pozostałego obszaru objętego opracowaniem gdzie występują kolizje nowoprojektowanego układu drogowego z infrastrukturą gazową należy zachować normatywne odległości do projektowanej infrastruktury stosując poniższe warunki:

- Przed rozpoczęciem prac związanych z realizacją inwestycji należy dokonać odkrytki w celu zweryfikowania głębokości posadowienia gazociągu;
- Podczas wykonywania prac ziemnych zachować minimalne przykrycie gruntem rodzimym min. 40 cm ponad wierzchnią warstwę gazociągu;



- W miejscach zbliżeń i skrzyżowań z uzbrojeniem podziemnym, w odległości odpowiadającej strefie kontrolowanej tj. 1,0 m roboty ziemne należy wykonywać bez używania sprzętu mechanicznego z zachowaniem odpowiedniej ostrożności;
- W przypadku jezdni dróg publicznych zachować odległość pionową mieszoną od górnej zewnętrznej ścianki gazociągu rozdzielczego wynoszącą nie mniej niż 0,5 m do rzędnej dna przydrożnego rowu odwadniającego;
- Przy zbliżeniu do sieci gazowej zastosować obniżony krawężnik (wtopiony);
- Zachować minimalną normatywną odległość pomiędzy uzbrojeniem podziemnym wynikającą z Rozporządzenia Ministra Gospodarki z dnia 26 kwietnia 2013 r. w sprawie warunków technicznych, jakim powinny odpowiadać sieci gazowe i ich usytuowanie oraz przepisów odrębnych;
- Wykonawca odpowiada za szkody i ich następstwa powstałe w trakcie wykonywania prac w strefie kontrolowanej gazociągu. W przypadku uszkodzenia sieci gazowej zostanie obciążony kosztami jej naprawy;
- W przypadku podłączenia potencjalnego odbiorcy paliwa gazowego i konieczności wykonania wcinki w pasie drogowym zarządca drogi wyrazi zgodę na takie działania.
- Zastrzegamy sobie prawo do swobodnego wejścia i wjazdu sprzętem w celu wykonywania robót związanych z eksploatacją, konserwacją, modernizacją oraz naprawą, remontami i likwidacją istniejącego gazociągu;
- Prace wykonać pod nadzorem pracownika Oddziału Zakład Gazowniczy w Warszawie, Gazownia w Ciechanowie, ul. Mleczarska 17, 06 – 400 Ciechanów. O terminie wykonania prac powiadomić na 2 tygodnie przed rozpoczęciem robót;
- Z przeprowadzonych prac sporządzić protokół odbioru potwierdzający ich właściwe wykonanie.

Jednocześnie informuję, że wykonanie powyższych prac, które nie stanowią zmiany dotychczasowych właściwości użytkowych oraz parametrów technicznych gazociągu odbywa się staraniem i na wyłączny koszt inwestora.



Zgodnie Załącznikiem nr 2 do Zarządzenia Nr 69 Prezesa Zarządu z dnia 15 września 2022 roku informuję, że za w/w uzgodnienie zostanie wystawiona faktura wg cennika usług pozataryfowych. Zostanie ona przesłana w terminie późniejszym w oddzielnej korespondencji.

Z poważaniem

KIEROWNIK
Sekcji Zarządzania Miejskim Sieciowym

Artur Trzcinski

Załącznik:

1. Warunki Techniczne nr PSGWA.ZMS.OSC. 096.2024.GP z dnia 16.12.2024 r.
- Do wiadomości:
1. Pan Leszek Napiórkowski - Kierownik Gazowni w Ciechanowie

WARUNKI TECHNICZNE ORANGE



Orange Polska S.A.
Domena Hurt
Infrastruktura i Serwis Usług
Zarządzanie Zasobami Infrastruktury i Obsługi Klienta
Aleje Jerozolimskie 160, 02-326 Warszawa
kontakt: +48 501 328 542

**URZĄD GMINY
w Opinogórze Górnej**
2024 -12- 19
Wpłynęło
Stanowisko ds. kancelaryjnych
Nr. 3632... podpis.....

Diego Llorente Dominguez
ul. Wilhelma Feldmana 4/8
31-130 Kraków

DEK 11717. 2024
R101
2024. 12. 19 (B)
8. Strzyżewski 12
2024. 12. 19

Warszawa, dn. 12 listopada 2024r.

Numer pisma: 2410280142/TTDSILU/P/2024/MM

Temat: warunki techniczne na zabezpieczenie sieci telekomunikacyjnej ORANGE POLSKA S.A. w związku z planowaną inwestycją budowy budynku usługowego wraz z zagospodarowaniem terenu i infrastruktura techniczną: drogą dojazdową i pochylnią do garażu podziemnego, chodnikami, zewnętrzną instalacją opadową i elektryczną i przyłączami: ciepłym, wody, kanalizacji sanitarnej, elektrycznym na działce nr 48 obręb 0523 przy ul. Orężnej 64 w Warszawie.

Szanowni Państwo,

W odpowiedzi na pismo z dnia 18-10-2024 roku dotyczące zabezpieczenia istniejącej infrastruktury teletechnicznej wg załączonego do Wniosku PZT, działając stosownie do postanowień art. 5 ust.1 pkt 9 Ustawy z dnia 07 lipca 1994 Prawo budowlane (t.j. Dz.U. 2016r., poz. 290 ze zm.), informujemy, że w celu zabezpieczenia sieci telekomunikacyjnej eksploatowanej przez ORANGE POLSKA S.A. (zwana dalej „OPL”) należy:

1. Dokonać zabezpieczenia istniejących urządzeń telekomunikacyjnych poprzez:
 - kanalizację telekomunikacyjną zabezpieczyć poprzez zastosowanie rur dwudzielnych grubościennych, płyty lub prefabrykowanej łupiny żelbetowej w konstrukcji projektowanych elementów układu drogowego(projektowane zjazdy);
 - studnię telekomunikacyjną zabezpieczyć poprzez wzmocnienie stropu i zastosowanie ramy typu ciężkiego;
 - w przypadku zmiany rzędnych terenu należy wyregulować poziom pokryw studni do projektowanej niwelety. Zachować normatywne przykrycie kanalizacji teletechnicznej;
 - w strefie projektowanych wykopów kanalizację telefoniczną zabezpieczyć przed uszkodzeniem;
2. W przypadku braku możliwości zabezpieczenia należy złożyć wniosek o wydanie warunków technicznych na przebudowę.
3. Zabezpieczenie wszystkich elementów infrastruktury telekomunikacyjnej musi być realizowane zgodnie z wymaganiami Rozporządzenia Ministra Infrastruktury z dnia 26 października 2005r. w sprawie warunków technicznych jakim powinny odpowiadać telekomunikacyjne obiekty budowlane i ich usytuowanie (Dz. U. z 2005r., nr 219, poz. 1864 ze zm.).

4. Informujemy, że na obszarze objętym przedmiotowym zadaniem inwestycyjnym istnieje prawdopodobieństwo występowania niezainwentaryzowanych urządzeń teletechnicznych. Jeżeli w trakcie wizji lokalnej, dokonywanej przez projektanta lub na etapie realizacji zadania zostaną stwierdzone różnice pomiędzy danymi otrzymanymi z OPL a stanem w terenie, należy je niezwłocznie zgłosić do OPL oraz uzgodnić z właścicielem urządzeń teletechnicznych (sieci) sposób zabezpieczenia lub przebudowy.
5. Roboty budowlano – montażowe w obrębie sieci telekomunikacyjnej wykonywać zgodnie z normami i przepisami obowiązującymi w budownictwie łączności, ręcznie (bez użycia ciężkiego sprzętu) i pod nadzorem upoważnionego przedstawiciela ORANGE POLSKA S.A.
6. Realizacja powyższych prac może odbywać się na podstawie uzgodnionej przez OPL dokumentacji projektowej. Projekt wykonawczy (w 2 egzemplarzach + płyta CD) proszę składać do zatwierdzenia w Dziale Zarządzania Zasobami Infrastruktury i Obsługi Klienta przy Aleje Jerozolimskie 160, Warszawa.
7. Dane techniczne potrzebne do opracowania projektu wykonawczego zostaną udzielone w Dziale Zarządzania Zasobami Infrastruktury i Obsługi Klienta Aleje Jerozolimskie 160 w Warszawie, sprawę prowadzi Małgorzata Mordak, tel. 501 328 542.
8. Przekazane dane nie zwalniają projektanta od przeprowadzenia wizji w terenie.
9. Wszystkie prace związane z infrastrukturą telekomunikacyjną należy wykonywać zgodnie z obowiązującymi przepisami techniczno – budowlanymi oraz zatwierdzonym i uzgodnionym z OPL projektem, warunkami technicznymi pod ścisłym nadzorem przedstawicieli służb technicznych OPL.
10. Koszty projektu i zabezpieczenia doziemnych urządzeń teletechnicznych wynikające z naruszenia lub konieczności zmian stanu dotychczasowego urządzeń liniowych przy zachowaniu dotychczasowych właściwości użytkowych i parametrów technicznych pokrywa Inwestor.
11. W przypadku uszkodzenia infrastruktury teletechnicznej, w szczególności w wyniku niedotrzymania wymagań i warunków określonych w niniejszym dokumencie, OPL na zasadach przewidzianych w przepisach prawa między innymi w przepisach art. 415, 435, 361 oraz 363 Kodeksu Cywilnego, obciąża sprawcę pełnymi kosztami naprawy oraz odszkodowaniem za straty związane między innymi z wypłaconymi bonifikatami i karami wynikającymi z zawartych przez OPL umów z klientami, a także innymi karami administracyjnymi. Łączna wysokość roszczeń OPL w stosunku do sprawcy uszkodzenia może sięgać nawet kilkuset tysięcy złotych polskich.
12. Roboty budowlano-montażowe należy zlecić wyłącznie firmie specjalizującej się w wykonywaniu prac o podobnym zakresie rzeczowym do tych robót z udokumentowanym doświadczeniem oraz posiadającej certyfikat jakości z serii ISO 9000 lub inny równoważny dokument wydany przez podmiot uprawniony do kontroli jakości w zakresie robót budowlanych.
13. Inwestor zobowiązany jest przed rozpoczęciem prac, których dotyczą niniejsze Warunki Techniczne, pisemnie wystąpić z 3 dniowym (DR) wyprzedzeniem o formalne przekazanie placu budowy (spisanie protokołu przekazania placu budowy). Zgłoszenie zamiaru prowadzenia prac realizowane jest poprzez wysłanie wniosku o nadzór właścicielski. Na podstawie złożonego wniosku o nadzór OPL wskaże upoważnionego przedstawiciela w celu sprawowania odpłatnego nadzoru nad prowadzonymi robotami i ochroną infrastruktury teletechnicznej oraz dokonania odpłatnego odbioru końcowego. Zasady wykonywania nadzoru właścicielskiego, odbiorów końcowych oraz cennik tych usług wskazano na stronie www.orange.pl/wniosekondzior
14. Wykonywanie prac na sieci OPL bez zgłoszenia jest naruszeniem własności OPL i będzie zgłaszane organom ścigania!
15. W przypadku prowadzenia prac niezgodnie z wydanymi warunkami technicznymi oraz uzgodnieniami, Orange Polska S.A. zastrzega sobie prawo zgłoszenia takiej okoliczności organom nadzoru budowlanego w celu wszczęcia postępowania wskazanego w art.94 ustawy z dnia 7 lipca 1994r. Prawo budowlane (Dz.U. z 2018r., poz. 1202) lub w celu wszczęcia postępowania mandatowego określonego w § 2 Rozporządzenia Prezesa Rady Ministrów w sprawie nadania pracownikom organów nadzoru budowlanego uprawnień do nakładania grzywny w drodze mandatu karnego z dnia 16 października 2002r. (Dz. U. Nr 174, poz. 1423)."

Zgłoszenie zamiaru prowadzenia prac realizowane jest poprzez wypełnienie wniosku na stronie www.orange.pl/wniosek nadzor.

Zgłoszenie powinno zawierać m.in.:

- * informacje o wykonawcy robót – imię i nazwisko oraz numeru telefonu do kierownika robót;
- * certyfikat jakości z serii ISO 9000 lub inny równoważny dokument wydany przez podmiot uprawniony do kontroli jakości w zakresie robót budowlanych- jeśli wykonawca posiada;
- * uprawnienia kierownika budowy oraz aktualny wpis do Izby Inżynierów;
- * harmonogram robót oraz miejsce prowadzenia prac;
- * jeden komplet dokumentacji projektowej (wraz z kopią zatwierdzenia projektu przez OPL oraz kopią pozwolenia na budowę);
- * inne dokumenty określone na etapie projektowania.

W odpowiedzi na złożony wniosek/zamiar rozpoczęcia robót/ przedstawiciel Inwestora (wykonawcy) otrzymuje od komórki OPL do której kierowany był wniosek numer zgłoszenia, pod którym wniosek został zarejestrowany.

Oplaty za świadczony nadzór, nalicza się od chwili przybycia na plac budowy przedstawiciela OPL zgodnie z przekazaniem zawiadomieniem Inwestora do chwili zakończenia robót wymagających nadzoru. Oplaty naliczane są za cały okres pobytu przedstawiciela OPL. Potwierdzeniem sprawowania nadzoru jest Protokół Odbioru Końcowego/Nadzoru Właścicielskiego. Przedmiotowy dokument podpisują przedstawiciele OPL i Inwestora. W przypadku odmowy podpisania przez przedstawiciela Inwestora Protokół Odbioru Końcowego/Nadzoru Właścicielskiego OPL zastrzega sobie prawo jednostronnego podpisania dokumentu. Przedstawiciel OPL wskazuje w Protokole Odbioru Końcowego/Nadzoru Właścicielskiego przyczynę odmowy podpisania dokumentu przez przedstawiciela Inwestora. Protokół Odbioru Końcowego/Nadzoru Właścicielskiego jest podstawą naliczenia opłat za sprawowanie odpłatnego nadzoru.

16. Zakończone prace związane z zabezpieczeniem infrastruktury OPL należy zgłosić do odbioru komórkom wskazanym w punkcie 16 na co najmniej 3 dni przed planowanym odbiorem wraz z przekazaniem kompletnej dokumentacji powykonawczej (wersja papierowa + CD).
17. Na zakres wykonanych prac ujęty w zaopiniowanym Projekcie Technicznym Inwestor udzieli dla OPL gwarancji na okres 36 miesięcy liczony od dnia podpisania Protokołu odbioru prac pomiędzy Inwestorem a OPL.
18. W przypadku likwidacji części infrastruktury OPL (np. przyłączy do budynku) należy zaktualizować mapy zasadnicze, a powykonawczą inwentaryzację geodezyjną przekazać do Działu Zarządzania Zasobami Infrastruktury i Obsługi Klienta (wstawić odpowiedni) (punkt do wykorzystania w zależności od sytuacji).
19. Niniejsze warunki techniczne ważne są przez okres 12 miesięcy od dnia ich wydania.

UWAGA:

Informujemy, że w obszarze działań inwestycyjnych mogą znajdować się elementy infrastruktury telekomunikacyjnej (kable szafy, puszki) będące pod napięciem niebezpiecznym. Elementy te oznaczone są przywieszkami koloru czerwonego, zawierającymi informację o występowaniu napięcia niebezpiecznego. W dokumentacji projektowej należy umieścić informację o możliwości występowania na trasie/w relacji projektowanego zasobu, elementów infrastruktury z napięciami niebezpiecznymi i konieczności zachowania szczególnych środków ostrożności podczas pracy na/w zbliżeniu z nimi. Osoby przystępujące do wykonywania prac na tak oznakowanych elementach infrastruktury w których występują napięcia niebezpieczne, powinny posiadać aktualne uprawnienia SEP (E) oraz zobowiązane są do przestrzegania Instrukcji BHP.

Wykonawca przystępując do prac na infrastrukturze OPL zobowiązany jest do przestrzegania i stosowania standardów w zakresie bezpieczeństwa i kontroli dostępu w zakresie:

- uzgodnienia terminu rozpoczęcia prac;
- prowadzenia prac zgodnie z obowiązującymi przepisami prawa wyłącznie pod nadzorem właścicielskim ze strony OPL;
- oznaczania miejsca prowadzenia prac tablicą informacyjną.

Nie przestrzeganie powyższego może narazić wykonawcę na sankcję finansowe o których mowa w punkcie 11.

Szczegółowy sposób postępowania dla powyższych wymagań został zapisany:

- w punktach 12, 13 niniejszych Warunków Technicznych oraz na stronie www.orange.pl/wniosek nadzor.

Za powyższe warunki zostanie pobrana opłata wg aktualnego cennika. Należność należy uregulować w terminie określonym na fakturze VAT, która zostanie przesłana odrębną korespondencją.



Z poważaniem



Małgorzata Mordak

Zarządzanie Zasobami Infrastruktury i Obsługi Klienta

ZATWIERDZENIE STAŁEJ ORGANIZACJI RUCHU

KARTA UZGODNIEN
Opinie i uzgodnienia

Ugoda o przyznaniu 15.07.2015

Komendant Powiatowej Policji
w Ciechanowie
z upoważnienia

DT.4043.OP
Ciechanów, dnia 15.07.2015
Uzgodniono pozytywnie w zakresie dróg
publicznych, gminnych i powiatowych
zlokalizowanych na terenie powiatu
ciechanowskiego.

WOJT
mgr inż. Piotr Czyżyk

NACZELNIK
Wydziału Ruchu Drogowego
KPP w Ciechanowie
podkom. Przemysław Kozłowski

DYREKTOR
Powiatowego Zarządu Dróg
w Ciechanowie
mgr inż. Robert Szepletowski

Zatwierdzenie

DT.4043.OP... Ciechanów, dnia 15.07.2015

Zatwierdzam przedstawiony projekt stałej / ~~stałej~~ /
organizacji ruchu drogowego.

Termin wyrażenia do dnia 31.07.2015
na zastrzeżeniu określonych w §12 ust. 1 Rozporządzenia
Ministra Infrastruktury z dnia 23 września 2003 roku
w sprawie szczegółowych warunków przebiegu
ruchu na drogach oraz wykonywania nadzoru nad
tym nadzorem (Dz. U. z 2017 r. pozycja 784).


Z p. STAROSTY
Dyrektor Powiatowego Zarządu Dróg
w Ciechanowie
mgr inż. Robert Szepletowski

STM Inżynieria
Zdrowów Nowy 24
06-330 Chorzelsko

NIP: 7611568621
REGON: 523521470

Telefon: 513 228 482
E-mail: stm.inzynieria@firma.pl

Strona | 3



OPINIA POWIATOWY ZARZĄD DRÓG W CIECHANOWIE

2025.12.30.2024

POWIATOWY ZARZĄD DRÓG
ul. Mazowiecka 7
06-400 Ciechanów
tel/fax 23 672 54 14
DT.4043.54.2024.DTB
Nr Kanc.: 4984

Ciechanów 30.12.2024 r.

DEK. 58.2025
RIO. 10.03.2025

URZĄD GMINY
w Opinogórze Górnej
Województwo 2025 -01- 03
Stanowisko ds. kancelaryjnych
Nr. 23 podpis.....

A. Szyganczyk
2025.01.23

Urząd Gminy Opinogóra Górna
ul. Z. Krasieńskiego 4
06-406 Opinogóra Górna


W odpowiedzi na pismo z dnia 04.12.2024 r. w sprawie uzgodnienia dot. geometrii włączenia drogi gminnej do drogi powiatowej nr 1213W Chrzanówek – Opinogóra – Dzbonie dla zadania pn.:

- „Przebudowa drogi gminnej ul. Szkolnej w miejscowości Władysławowo, gmina Opinogóra Górna od km 0+000 do km 0+524,92”

informuję, że w oparciu o § 3 ust. 1 pkt. 6 rozporządzenia Ministra Infrastruktury z dnia 23 września 2003 roku (tj. Dz. U. z 2017r poz. 784) w sprawie szczegółowych warunków zarządzania ruchem na drogach i wykonywania nadzoru nad tym zarządzaniem **opiniuję pozytywnie** wyżej wymienioną inwestycję.

DYREKTOR
Powiatowego Zarządu Dróg
w Ciechanowie
mgr inż. Robert Szebietowski

UZGODNIENIE ENERGA



**URZĄD GMINY
w Opinogórze Górnej**

2025 -03- 21

Stanowisko ds. kancelaryjnych
Nr. 2685 podpis [signature]

*DEK. 3250.2025
RIOŚ
2025.03.21 [signature]*

Od: Marcin Pańkowski
Rejon Dystrybucji Ciechanów
Dział Dokumentacji Energetycznej

Do: Gmina Opinogóra Górna
ul. Z. Krasińskiego 4
06-406 Opinogóra Górna

T: 24 368 80 08
601-062-679

Znak: EOP/KD/7/2025/03/04064
Dot.: wniosek o uzgodnienie planu zagospodarowania dla przebudowy drogi gminnej ul. Szkolnej w miejscowości Władysławowo, gm. Opinogóra Górna.

Ciechanów, 17-03-2025 roku

Odpowiadając na pismo nr RIOŚ.P.7013.1.2024 z dnia 14 marca 2025 roku w sprawie „Przebudowy drogi gminnej, ul. Szkolnej w miejscowości Władysławowo, gm. Opinogóra Górna od km 0+000 do km 0+524,92” informuję, że nie mam uwag w zakresie usytuowania istniejących elektroenergetycznych linii napowietrznych nN 0,4 kV będących w eksploatacji Energa-Operator S.A. Oddział w Płocku.

Załączniki:
1. Plan zagospodarowania – 1 egz.

Z poważaniem

Kierownik
Dział Dokumentacji Energetycznej
Ciechanów
Marcin Pańkowski

T +48 24 368 80 00
F +48 24 368 82 02


Regon 190275904-00075
NIP 563 000-11-99

Energa-Operator S.A.
Oddział w Płocku
ul. Wyszogrodzka 106, 09-400 Płock

operator.plock@energa.pl
energa-operator.pl

Sąd Rejonowy Gdansk-Północ
VII Wydział Gospodarczy KRS
KRS 0000033465

nr konta: 03 1240 5282 1111 0000 6950 1404
Kapitał zakładowy/wpłacony 1 356 110 400 zł



UZGODNIENIE POWIATOWY ZARZĄD DRÓG W CIECHANOWIE

POWIATOWY ZARZĄD DRÓG
ul. Mazowiecka 7
06-400 Ciechanów
tel/fax 23 672 54 14

DT.4043.31.2025.DTB
Nr Kanc.: 1414

Ciechanów 13.05.2025 r.

Urząd Gminy Opinogóra Górna

ul. Z. Krasińskiego 4

06-406 Opinogóra Górna

Pełnomocnik:

Tomasz Stolarczyk

Zdziwój Nowy 24

06-330 Chorzele

W odpowiedzi na pismo z dnia 09.05.2025 r. w sprawie uzgodnienia dot. geometrii włączenia drogi gminnej do drogi powiatowej nr 1213W Chrzanówek – Opinogóra – Dzbonie dla zadania pn.:

- „Przebudowa drogi gminnej ul. Szkolnej w miejscowości Władysławowo, gmina Opinogóra Górna od km 0+000 do km 0+524,92”

informuję, że w oparciu o § 3 ust. 1 pkt. 6 rozporządzenia Ministra Infrastruktury z dnia 23 września 2003 roku (tj. Dz. U. z 2017r poz. 784) w sprawie szczegółowych warunków zarządzania ruchem na drogach i wykonywania nadzoru nad tym zarządzeniem **opiniuję pozytywnie** wyżej wymienioną inwestycję oraz wyrażam zgodę na dysponowanie terenem pasa drogowego drogi powiatowej nr 1213W Chrzanówek – Opinogóra – Dzbonie dz. nr ewid. 128 obręb 0033 Władysławowo, będącej własnością Powiatu Ciechanowskiego, w trwałym zarządzie Powiatowego Zarządu Dróg w Ciechanowie na cele budowlane w zakresie projektowanej inwestycji.

Z up. STAROSTY
Dyrektor Powiatowego Zarządu Dróg
w Ciechanowie

mgr inż. Robert Szebietowski

POZWOLENIE WODNOPRAWNE



Państwowe
Gospodarstwo Wodne
Wody Polskie

Dyrektor
Zarządu Zlewni
w Ciechanowie

WC.ZUZ.4210.153.2025.MW

Ciechanów, 25 czerwca 2025 r.

DECYZJA

Na podstawie art. 389 pkt 1 w nawiązaniu do art. 35 ust. 3 pkt 7, art. 389 pkt 6 w nawiązaniu do art. 17 ust. 1 pkt 4, art. 393 ust. 4, art. 397 ust. 3 pkt. 2, art. 400 ust. 1, 6 i 8, art. 403 ust. 1 i 2, art. 407 ust. 1 i 2 ustawy z dnia 20 lipca 2017 r. Prawo wodne (Dz. U. z 2024 r., poz. 1087 ze zm.) zwanej dalej „ustawą Prawo wodne”, rozporządzenia Ministra Gospodarki Morskiej i Żeglugi śródlądowej z dnia 12 lipca 2019 r., w sprawie substancji szczególnie szkodliwych dla środowiska wodnego oraz warunków, jakie należy spełnić przy wprowadzaniu do wód lub do ziemi ścieków, a także przy odprowadzaniu wód opadowych lub roztopowych do wód lub do urządzeń wodnych (Dz. U. z 2019 r., poz. 1311) oraz art. 104 § 1 i 107 § 1 ustawy z dnia 14 czerwca 1960 r. - Kodeks postępowania administracyjnego (Dz. U. z 2024 r., poz. 572) zwanej dalej „Kpa”,

po rozpatrzeniu

wniosku Gminy Opinogóra Górna, ul. Z. Krasieńskiego 4, 06-406 Opinogóra Górna, działającej przez pełnomocnika Pana Tomasza Stolarczyk, w sprawie udzielenia pozwolenia wodnoprawnego na:

1. wykonanie urządzeń wodnych na działkach o nr ewid. 112 i 128 obręb Władysławowo, gm. Opinogóra Górna, pow. ciechanowski, w zakresie:
 - wykonania rowów przydrożnych odpływowych i bezodpływowych wzdłuż przebudowywanej drogi,
 - przebudowy rowu, polegającej na przykryciu rowu w miejscu wykonania przepustów pod zjazdami indywidualnymi i pod drogą gminną,
 - likwidacji istniejących rowów przydrożnych odpływowych i bezodpływowych,
 - likwidacji istniejących przepustów zlokalizowanych na istniejących rowach przeznaczonych do likwidacji,
 - wykonania wylotu PP projektowanej kanalizacji deszczowej oznaczonego jako Wyl do projektowanego rowu zlokalizowanego na działce nr ewid. 112 obręb Władysławowo,
2. usługę wodną jaką polegającą na odprowadzaniu wód opadowych lub roztopowych do projektowanego rowu poprzez urządzenie wodne – projektowany wylot kanalizacji deszczowej Wyl zlokalizowany na działce nr ewid. 112 obręb Władysławowo, gm. Opinogóra Górna, pow. ciechanowski,

w ramach zadania pn. „Przebudowa drogi gminnej ul. Szkolnej we Władysławowie”,

orzekam:

I. Udzielić dla Gminy Opinogóra Górna, ul. Z. Krasińskiego 4, 06-406 Opinogóra Górna, pozwolenia wodnoprawnego na:

1) likwidację istniejących rowów przydrożnych odpływowych i bezodpływowych:

- średnia szerokość dna rowów: 0,4 m
- średnia głębokość rowów: 0,60 m
- nachylenie skarp: 1:1,0-1:1,5

Rów nr	Od km	Do km	Rzędna dna	Średni spadek	Długość rowu	Strona drogi
-	-	-	[m n.p.m.]	i [%]	[m]	-
Rów otwarty nr 35-36	0+001,68	0+012,07	121,37-121,60	2,19	10,5	Prawa
Rów otwarty nr 37-38	0+027,84	0+095,48	121,90-122,12	0,33	67,5	Prawa
Rów otwarty nr 39-40	0+155,14	0+173,55	121,99-122,22	1,24	18,5	Prawa
Rów otwarty nr 41-42	0+182,18	0+191,91	122,32-122,38	0,63	9,5	Prawa
Rów otwarty nr 43-44	0+196,50	0+227,22	122,53-122,90	1,21	30,5	Prawa
Rów otwarty nr 45-46	0+232,63	0+240,76	122,90-123,00	1,25	8,0	Prawa
Rów otwarty nr 47-48	0+250,95	0+332,89	123,00-124,20	1,46	82,0	Prawa
Rów otwarty nr 49-50	0+000,00	0+040,59	121,39-121,62	0,57	40,5	Lewa
Rów otwarty nr 51-52	0+046,58	0+083,01	121,68-121,99	0,85	36,5	Lewa
Rów otwarty nr 53-54	0+089,67	0+162,24	122,00-122,30	0,41	72,5	Lewa
Rów otwarty nr 55-56	0+169,68	0+175,97	121,94-122,30	5,54	6,5	Lewa
Rów otwarty nr 57-58	0+182,05	0+230,04	122,07-122,48	0,85	48,0	Lewa
Rów otwarty nr 59-60	0+235,91	0+275,58	122,55-123,55	2,03	39,5	Lewa
Rów otwarty nr 61-62	0+294,77	0+313,89	123,62-123,97	1,84	19,0	Lewa
Rów otwarty nr 63-64	0+319,85	0+339,12	123,97-124,00	0,15	19,5	Lewa
Rów otwarty nr 65-66	0+422,97	0+456,70	124,52-124,90	1,13	33,5	Lewa
Rów otwarty nr 67-68	0+462,10	0+474,79	124,29-124,50	1,68	12,5	Lewa
Rów otwarty nr 69-70	0+483,98	0+513,93	123,89-124,00	0,37	30,0	Lewa
Rów otwarty nr 71-72	0+518,82	0+524,92	123,81-124,00	3,17	6,0	Lewa

Lokalizacja istniejących rowów przydrożnych odpływowych i bezodpływowych przewidzianych do likwidacji:

Nazwa obiektu	Lokalizacja	Współrzędna X:	Współrzędna Y:
Rów otwarty nr 35-36	Działka nr ewid. 128, 112	5861192.3370	7478539.9078
	Obręb 0033 Władysławowo	5861199.8251	7478526.6381
Rów otwarty nr 37-38	Działka nr ewid. 112	5861208.2425	7478513.7388
	Obręb 0033 Władysławowo	5861277.3912	7478421.5243
Rów otwarty nr 39-40	Działka nr ewid. 112	5861284.7550	7478411.9250
	Obręb 0033 Władysławowo	5861295.6185	7478397.0575
Rów otwarty nr 41-42	Działka nr ewid. 112	5861300.6432	7478390.1392
	Obręb 0033 Władysławowo	5861306.5500	7478390.1392
Rów otwarty nr 43-44	Działka nr ewid. 112	5861309.3290	7478378.6564
	Obręb 0033 Władysławowo	5861327.6903	7478354.1901
Rów otwarty nr 45-46	Działka nr ewid. 112	5861330.7417	7478354.1901
	Obręb 0033 Władysławowo	5861335.7950	7478343.1800
Rów otwarty nr 47-48	Działka nr ewid. 112	5861341.9173	7478334.9719
	Obręb 0033 Władysławowo	5861390.6873	7478269.1945
Rów otwarty nr 49-50	Działka nr ewid. 128, 112	5861187.0998	7478521.6956
	Obręb 0033 Władysławowo	5861210.3503	7478499.1760
Rów otwarty nr 51-52	Działka nr ewid. 112	5861213.9767	7478494.3198
	Obręb 0033 Władysławowo	5861235.6098	7478465.2747
Rów otwarty nr 53-54	Działka nr ewid. 112	5861239.6775	7478460.1290
	Obręb 0033 Władysławowo	5861282.9624	7478401.8343
Rów otwarty nr 55-56	Działka nr ewid. 112	5861287.5279	7478395.8784
	Obręb 0033 Władysławowo	5861291.4072	7478390.8705
Rów otwarty nr 57-58	Działka nr ewid. 112	5861295.1684	7478386.0259
	Obręb 0033 Władysławowo	5861323.5625	7478347.4539
Rów otwarty nr 59-60	Działka nr ewid. 112	5861326.9006	7478342.6081
	Obręb 0033 Władysławowo	5861350.8502	7478310.9917
Rów otwarty nr 61-62	Działka nr ewid. 112	5861362.3928	7478295.7559
	Obręb 0033 Władysławowo	5861373.7369	7478280.4356
Rów otwarty nr 63-64	Działka nr ewid. 112	5861377.1168	7478275.3792
	Obręb 0033 Władysławowo	5861388.4000	7478259.7300
Rów otwarty nr 65-66	Działka nr ewid. 112	5861428.3550	7478187.2800
	Obręb 0033 Władysławowo	5861443.4079	7478156.9177
Rów otwarty nr 67-68	Działka nr ewid. 112	5861445.9719	7478152.1668
	Obręb 0033 Władysławowo	5861451.6851	7478140.7887
Rów otwarty nr 69-70	Działka nr ewid. 112	5861456.0861	7478132.6388
	Obręb 0033 Władysławowo	5861469.6200	7478106.0450
Rów otwarty nr 71-72	Działka nr ewid. 112	5861471.8100	7478101.7300
	Obręb 0033 Władysławowo	5861475.2159	7478095.8076

2) likwidację istniejących przepustów zlokalizowanych na istniejących rowach przeznaczonych do likwidacji oraz pod drogą gminną:

km	Średnica	Materiał	Długość	Średni spadek	Rzędna dna wlotu	Rzędna dna wylotu	Strona drogi
-	D [mm]	-	L [m]	i [%]	[m n.p.m.]	[m n.p.m.]	-
0+010,00 pod drogą gminną	600	Beton	8,0	0,25	121,39	121,37	-
0+149,17	400	Beton	12,5	0,08	121,99	121,98	Prawa
0+177,96	400	Beton	9,0	1,11	122,32	122,22	Prawa

0+194,33	400	Beton	4,5	3,33	122,53	122,38	Prawa
0+230,05	400	Beton	6,0	0,00	122,90	122,90	Prawa
0+043,01	400	Beton	6,5	0,92	121,68	121,62	Lewa
0+085,36	400	Beton	6,5	2,15	122,13	121,99	Lewa
0+165,60	400	Beton	7,5	0,00	122,30	122,30	Lewa
0+178,91	400	Beton	6,0	2,17	122,07	121,94	Lewa
0+232,31	400	Beton	6,5	1,08	122,55	122,48	Lewa
0+285,50	400	Beton	19,5	1,38	123,62	123,35	Lewa
0+316,48	400	Beton	6,0	0,50	124,00	123,98	Lewa

Lokalizacja istniejących przepustów przewidzianych do likwidacji:

Nazwa obiektu	Lokalizacja	Współrzędna X:	Współrzędna Y:
Przepust pod drogą gminną 0+010,00	Działka nr ewid. 112 Obręb 0033 Władysławowo	5861197.6659 5861192.3250	7478528.4679 7478522.8484
Przepust 0+149,17	Działka nr ewid. 112 Obręb 0033 Władysławowo	5861277.3912 5861284.7550	7478421.5243 7478411.9250
Przepust 0+177,96	Działka nr ewid. 112 Obręb 0033 Władysławowo	5861295.6185 5861300.6432	7478397.0575 7478390.1392
Przepust 0+194,33	Działka nr ewid. 112 Obręb 0033 Władysławowo	5861306.5500 5861309.3290	7478390.1392 7478378.6564
Przepust 0+230,05	Działka nr ewid. 112 Obręb 0033 Władysławowo	5861306.5500 5861309.3290	7478354.1901 7478354.1901
Przepust 0+043,01	Działka nr ewid. 112 Obręb 0033 Władysławowo	5861210.3503 5861213.9767	7478499.1760 7478494.3198
Przepust 0+085,36	Działka nr ewid. 112 Obręb 0033 Władysławowo	5861235.6098 5861239.6775	7478465.2747 7478460.1290
Przepust 0+165,60	Działka nr ewid. 112 Obręb 0033 Władysławowo	5861282.9624 5861287.5279	7478401.8343 7478395.8784
Przepust 0+178,91	Działka nr ewid. 112 Obręb 0033 Władysławowo	5861291.4072 5861295.1684	7478390.8705 7478386.0259
Przepust 0+232,31	Działka nr ewid. 112 Obręb 0033 Władysławowo	5861323.5625 5861326.9006	7478347.4539 7478342.6081
Przepust 0+285,50	Działka nr ewid. 112 Obręb 0033 Władysławowo	5861350.8502 5861362.3928	7478310.9917 7478295.7559
Przepust 0+316,48	Działka nr ewid. 112 Obręb 0033 Władysławowo	5861373.7369 5861377.1168	7478280.4356 7478275.3792

II. Udzielić dla Gminy Opinogóra Górna, ul. Z. Kasińskiego 4, 06-406 Opinogóra Górna, pozwolenia wodnoprawnego na:

- wykonanie rowów przydrożnych odpływowych i bezodpływowych wzdłuż przebudowywanej drogi:

Rów nr	Od km	Do km	Rzędna dna	Średni spadek	Średnia głębokość rowu	Długość rowu	Nachylenie skarp	Strona drogi
-	-	-	[m n.p.m.]	i [%]	[m]	[m]	-	-
Rów otwarty nr 1-2	0+001,68	0+012,07	121,50-121,57	0,71	0,8	10,5	1:1	Prawa
Rów otwarty nr 3-4	0+000,00	0+039,00	121,29-121,39	0,27	1,0	39,0	1:1	Lewa

Rów otwarty nr 5-6	0+048,00	0+075,30	121,42-121,49	0,27	1,0	27,5	1:1	Lewa
Rów otwarty nr 7-8	0+090,30	0+102,20	121,53-121,56	0,27	1,0	12,0	1:1	Lewa
Rów otwarty nr 9-10	0+110,20	0+151,60	121,58-121,70	0,27	1,0	41,5	1:1	Lewa
Rów otwarty nr 11-12	0+169,60	0+175,37	121,74-121,76	0,27	1,0	6,0	1:1	Lewa
Rów otwarty nr 13-14	0+182,37	0+228,80	121,78-122,29	0,77	1,0	46,5	1:1	Lewa
Rów otwarty nr 15-16	0+235,80	0+274,94	122,38-122,87	1,27	1,0	39,0	1:1	Lewa
Rów otwarty nr 17-18	0+287,94	0+291,91	123,04-123,09	1,27	1,0	4,0	1:1	Lewa
Rów otwarty nr 19-20	0+294,91	0+312,70	123,12-123,35	1,27	1,0	18,0	1:1	Lewa
Rów otwarty nr 21-22	0+320,20	0+350,60	123,45-123,83	1,27	1,0	30,5	1:1	Lewa
Rów otwarty nr 23-24	0+423,62	0+494,47	124,13-124,45	1,03	0,7	31,0	1:1	Lewa
Rów otwarty nr 25-26	0+463,47	0+471,90	123,90-124,01	1,03	0,7	8,5	1:1	Lewa
Rów otwarty nr 27-28	0+486,40	0+511,55	123,39-123,72	1,28	0,7	25,0	1:1	Lewa
Rów otwarty nr 29-30	0+519,55	0+524,92	123,22-123,29	1,28	0,7	5,5	1:1	Lewa

Lokalizacja rowów przydrożnych przewidzianych do wykonania:

Nazwa obiektu	Lokalizacja	Współrzędna X:	Współrzędna Y:
Rów otwarty 1-2	Działka nr ewid. 128, 112 Obręb 0033 Władysławowo	5861192.3659	7478539.8386
		5861199.8225	7478526.6427
Rów otwarty 3-4	Działka nr ewid. 128, 112 Obręb 0033 Władysławowo	5861186.8555	7478521.7725
		5861209.6118	7478500.3221
Rów otwarty 5-6	Działka nr ewid. 112 Obręb 0033 Władysławowo	5861215.1241	7478493.2129
		5861231.3534	7478471.3561
Rów otwarty 7-8	Działka nr ewid. 112 Obręb 0033 Władysławowo	5861240.2939	7478459.2983
		5861247.4009	7478449.7311
Rów otwarty 9-10	Działka nr ewid. 112 Obręb 0033 Władysławowo	5861252.1648	7478443.3125
		5861278.9862	7478407.1712
Rów otwarty 11-12	Działka nr ewid. 112 Obręb 0033 Władysławowo	5861287.7727	7478395.6677
		5861291.0061	7478390.9787
Rów otwarty 13-14	Działka nr ewid. 112 Obręb 0033 Władysławowo	5861295.1847	7478385.3546
		5861322.8695	7478348.0926
Rów otwarty 15-16	Działka nr ewid. 112 Obręb 0033 Władysławowo	5861326.9721	7478342.5117
		5861350.3893	7478310.9579
Rów otwarty 17-18	Działka nr ewid. 112 Obręb 0033 Władysławowo	5861358.0901	7478300.5931
		5861360.4657	7478297.3958
Rów otwarty 19-20	Działka nr ewid. 112 Obręb 0033 Władysławowo	5861362.2453	7478295.0005
		5861372.7978	7478280.7218
Rów otwarty 21-22	Działka nr ewid. 112 Obręb 0033 Władysławowo	5861377.1823	7478274.6241
		5861393.7989	7478249.6129
Rów otwarty 23-24	Działka nr ewid. 112 Obręb 0033 Władysławowo	5861428.8460	7478186.9290
		5861443.1701	7478158.6036

Rów otwarty 25-26	Działka nr ewid. 112 Obręb 0033 Władysławowo	5861447.2046 5861450.9487	7478150.6450 7478143.0814
Rów otwarty 27-28	Działka nr ewid. 112 Obręb 0033 Władysławowo	5861457.6114 5861468.9460	7478130.0659 7478107.6709
Rów otwarty 29-30	Działka nr ewid. 112 Obręb 0033 Władysławowo	5861472.4849 5861474.8936	7478100.6540 7478096.0427

III. Udzielić dla Gminy Opinogóra Górna, ul. Z. Krasieńskiego 4, 06-406 Opinogóra Górna, pozwolenia wodnoprawnego na:

1) przebudowę rowu, polegającą na pokryciu rowu w miejscu wykonania przepustów pod zjazdami indywidualnymi oraz pod drogą gminną:

km	Średnica	Materiał	Długość	Średni spadek	Rzędna dna wlotu	Rzędna dna wylotu	Strona drogi
-	D [mm]	-	L [m]	i [%]	[m n.p.m.]	[m n.p.m.]	-
0+010,00	600	HDPE	8,0	2,38	121,31	121,12	Pod drogą gminną
0+016,29	300	HDPE	9,5	4,74	121,80	121,35	Pod drogą gminną
0+043,01	400	HDPE	9,0	0,27	121,42	121,39	Lewa
0+082,79	400	HDPE	15,0	0,27	121,53	121,49	Lewa
0+106,23	400	HDPE	8,0	0,27	121,58	121,56	Lewa
0+162,09	400	HDPE	15,0	0,27	121,74	121,70	Lewa
0+178,91	400	HDPE	7,0	0,27	121,78	121,76	Lewa
0+232,31	400	HDPE	7,0	1,27	122,38	122,29	Lewa
0+281,77	400	HDPE	13,0	1,27	123,04	122,87	Lewa
0+293,44	400	HDPE	3,0	1,27	123,12	123,09	Lewa
0+316,48	400	HDPE	7,5	1,27	123,45	123,35	Lewa
0+459,21	400	HDPE	9,0	1,03	124,13	124,01	Lewa
0+478,37	400	HDPE	14,5	1,28	123,90	123,72	Lewa
0+515,82	400	HDPE	8,0	1,28	123,39	123,29	Lewa

Lokalizacja przepustów pod zjazdami indywidualnymi oraz pod drogą gminną przewidzianych do wykonania na rowach przydrożnych:

Nazwa obiektu	Lokalizacja	Współrzędna X:	Współrzędna Y:
Przepust pod drogą gminną 0+010,00	Działka nr ewid. 112 Obręb 0033 Władysławowo	5861198.5106 5861191.8056	7478528.0134 7478523.5614
Przepust pod drogą gminną 0+016,29	Działka nr ewid. 112 Obręb 0033 Władysławowo	5861209.2868 5861201.6575	7478516.8802 7478510.9328
Przepust 0+043,01	Działka nr ewid. 112 Obręb 0033 Władysławowo	5861209.6118 5861215.1241	7478500.3221 7478493.2129
Przepust 0+082,79	Działka nr ewid. 112 Obręb 0033 Władysławowo	5861231.3534 5861240.2939	7478471.3561 7478459.2983
Przepust 0+106,23	Działka nr ewid. 112 Obręb 0033 Władysławowo	5861247.4009 5861252.1648	7478449.7311 7478443.3125
Przepust 0+162,09	Działka nr ewid. 112 Obręb 0033 Władysławowo	5861278.9862 5861287.7727	7478407.1712 7478395.6677
Przepust 0+178,91	Działka nr ewid. 112 Obręb 0033 Władysławowo	5861291.0061 5861295.1847	7478390.9787 7478385.3546
Przepust 0+232,31	Działka nr ewid. 112 Obręb 0033 Władysławowo	5861322.8695 5861326.9721	7478348.0926 7478342.5117
Przepust 0+281,77	Działka nr ewid. 112 Obręb 0033 Władysławowo	5861350.3893 5861358.0901	7478310.9579 7478300.5931

Przepust 0+293,44	Działka nr ewid. 112 Obręb 0033 Władysławowo	5861360.4657 5861362.2453	7478297.3958 7478295.0005
Przepust 0+316,48	Działka nr ewid. 112 Obręb 0033 Władysławowo	5861372.7978 5861377.1823	7478280.7218 7478274.6241
Przepust 0+459,21	Działka nr ewid. 112 Obręb 0033 Władysławowo	5861443.1701 5861447.2046	7478158.6036 7478150.6450
Przepust 0+478,37	Działka nr ewid. 112 Obręb 0033 Władysławowo	5861450.9487 5861457.6114	7478143.0814 7478130.0659
Przepust 0+515,82	Działka nr ewid. 112 Obręb 0033 Władysławowo	5861468.9460 5861472.4849	7478107.6709 7478100.6540

IV. Udzielić dla Gminy Opinogóra Górna, ul. Z. Krasińskiego 4, 06-406 Opinogóra Górna, pozwolenia wodnoprawnego na:

- 1) wykonanie wylotu PP projektowanej kanalizacji deszczowej oznaczonego jako Wyl do projektowanego rowu zlokalizowanego na działce nr ewid. 112 obręb Władysławowo:

Oznaczenie wylotu	km	Średnica D [mm]	Rzędna dna [m n.p.m.]	Współrzędna X:	Współrzędna Y:
Wyl	0+350,60	160	124,03	5861393.7989	7478249.6129

V. Udzielić dla Gminy Opinogóra Górna, ul. Z. Krasińskiego 4, 06-406 Opinogóra Górna, pozwolenia wodnoprawnego na usługę wodną polegającą na odprowadzaniu wód opadowych lub roztopowych do urządzenia wodnego - rowu zlokalizowanego na działce nr ewid. 112 obręb Władysławowo za pomocą projektowanego wylotu kanalizacji deszczowej Wyl zlokalizowanego na działce nr ewid. 112 obręb Władysławowo, gm. Opinogóra Górna, pow. ciechanowski, w następujących ilościach:

- a) maksymalna ilość m^3 na sekundę wód opadowych lub roztopowych - $Q_{max} = 0,006 m^3/s$
 b) średnia ilość m^3 na rok wód opadowych lub roztopowych - $Q_{sr} = 162,00 m^3/r$

Powierzchnia rzeczywista zlewni, z której odprowadzane będą wody opadowe lub roztopowe wynosi: 0,0300 ha, a powierzchnia zredukowana tej zlewni wynosi: 0,0270 ha.

Odprowadzane wody opadowe lub roztopowe nie powinny zawierać substancji zanieczyszczających w ilościach przekraczających:

- zawiesiny ogólne – 100 mg/l,
- węglowodory ropopochodne – 15 mg/l.

VI. Zobowiązać Gminę Opinogóra Górna, ul. Z. Krasińskiego 4, 06-406 Opinogóra Górna, do:

- zgłoszenia wykonanych urządzeń wodnych Wodom Polskim – RZGW w Warszawie, w celu wpisania do systemu informacyjnego gospodarowania wodami w terminie 60 dni od dnia przystąpienia do użytkowania tych urządzeń, zgodnie z art. 331 ust. 3 ustawy Prawo wodne,
- zgłoszenia dokonanych zmian urządzeń wodnych Wodom Polskim – RZGW w Warszawie, w celu dokonania zmian w systemie informacyjnym gospodarowania wodami zgodnie z art. 331 ust. 5 ustawy Prawo wodne, w terminie 30 dni od dnia wystąpienia tych zmian,
- utrzymania w należytym stanie technicznym urządzeń wodnych (rowów przydrożnych i wylotu) przez cały okres ich eksploatacji, dokonywania niezbędnych zabiegów konserwacyjnych i napraw,
- pokrywania wszelkich szkód powstałych wobec innych zakładów posiadających pozwolenia wodnoprawne oraz osób narażonych na szkody w związku z wykonywaniem niniejszego pozwolenia wodnoprawnego.

- VII. Pozwolenie wodnoprawne nie rodzi praw do nieruchomości i urządzeń wodnych koniecznych do jego realizacji oraz nie narusza prawa własności i uprawnień osób trzecich przysługujących wobec tych nieruchomości i urządzeń.
- VIII. Wnioskodawcy, który nie uzyskał praw do nieruchomości lub urządzeń koniecznych do realizacji pozwolenia wodnoprawnego, nie przysługuje roszczenie o zwrot nakładów poniesionych w związku z otrzymaniem pozwolenia.
- IX. Zastrzega się, że nieprzestrzeganie warunków niniejszego pozwolenia może spowodować jego cofnięcie lub ograniczenie bez prawa do odszkodowania.
- X. Pozwolenie wodnoprawne o którym mowa w punkcie I, II, III i IV wygasa, jeżeli w terminie 6 lat od dnia, w którym pozwolenie wodnoprawne stało się ostateczne, nie zostanie rozpoczęte wykonywanie ww. inwestycji.
- XI. Pozwolenie wodnoprawne o którym mowa w punkcie V decyzji wydaje się na okres 30 lat, liczony od dnia, w którym decyzja stała się ostateczna.

UZASADNIENIE

Wnioskiem z dnia 8 maja 2025 r. (uzupełnionym w dniu 28 maja 2025 r.) Gmina Opinogóra Górna, ul. Z. Krasieńskiego 4, 06-406 Opinogóra Górna, działając przez pełnomocnika Pana Tomasza Stolarczyk, wystąpiła do Dyrektora Zarządu Zlewni w Ciechanowie Państwowego Gospodarstwa Wodnego Wody Polskie w sprawie udzielenia pozwolenia wodnoprawnego na:

1. wykonanie urządzeń wodnych na działkach o nr ewid. 112 i 128 obręb Władysławowo, gm. Opinogóra Górna, pow. ciechanowski, w zakresie:
 - wykonania rowów przydrożnych odpływowych i bezodpływowych wzdłuż przebudowywanej drogi,
 - przebudowy rowu, polegającej na przykryciu rowu w miejscu wykonania przepustów pod zjazdami indywidualnymi i pod drogą gminną,
 - likwidacji istniejących rowów przydrożnych odpływowych i bezodpływowych,
 - likwidacji istniejących przepustów zlokalizowanych na istniejących rowach przeznaczonych do likwidacji,
 - wykonania wylotu PP projektowanej kanalizacji deszczowej oznaczonego jako Wyl do projektowanego rowu zlokalizowanego na działce nr ewid. 112 obręb Władysławowo,
2. usługę wodną jaką polegającą na odprowadzaniu wód opadowych lub roztopowych do projektowanego rowu poprzez urządzenie wodne – projektowany wylot kanalizacji deszczowej Wyl zlokalizowany na działce nr ewid. 112 obręb Władysławowo, gm. Opinogóra Górna, pow. ciechanowski,

w ramach zadania pn. „Przebudowa drogi gminnej ul. Szkolnej we Władysławowie”.

Do wniosku przedłożone zostały:

- 1) Operat wodnoprawny „Przebudowa drogi gminnej ul. Szkolnej wraz z infrastrukturą techniczną w miejscowości Władysławowo, gmina Opinogóra Górna od km 0+000 do km 0+524,92” opracowany w kwietniu 2025 r.
- 2) Opis prowadzenia zamierzonej działalności niezawierający określeń specjalistycznych.
- 3) Pełnomocnictwo upoważniające Pana Tomasza Stolarczyk do reprezentowania wnioskodawcy.
- 4) Uproszczone wypisy z rejestru gruntów dla działek objętych pozwoleniem wodnoprawnym.
- 5) Wypis i wyrys z Miejscowego Planu Zagospodarowania Przestrzennego fragmentów wsi: Chrzanówek, Długoleka, Dźbonie, Elżbiecin, Opinogóra Górna, Opinogóra-Kolonia, Kołaczków, Kołaki-Budzyno, Kotermań, Pomorze, Przedwojewo, Rembówko, Wierzbowo, Władysławowo, Wola Wierzbowska i Zyguntowo, gmina Opinogóra Górna, zatwierdzonego uchwałą Nr XIV/66/07 Rady Gminy Opinogóra Górna z dnia 11 grudnia 2007 r.

Po przeanalizowaniu akt sprawy organ wezwał wnioskodawcę przez pełnomocnika do przedłożenia brakujących dokumentów i informacji co zostało spełnione w wyznaczonym terminie. Przedłożony operat wodnoprawny, został sporządzony zgodnie z wymogami zawartymi w art. 409 ust. 1, ust. 2 i ust. 6 ustawy Prawo wodne.

Zgodnie z art. 61 § 1 i 4 oraz 10 § 1 Kpa w dniu 2 czerwca 2025 r., zawiadomiono wnioskodawcę przez pełnomocnika oraz pozostałe strony postępowania o wszczęciu postępowania w przedmiotowej sprawie. Ponadto w oparciu o art. 400 ust. 7 ustawy Prawo wodne o wszczęciu postępowania administracyjnego poinformowano opinię publiczną poprzez umieszczenie informacji na stronie internetowej Biuletynu Informacji Publicznej Państwowego Gospodarstwa Wodnego Wody Polskie, a także w sposób zwyczajowo przyjęty w danej miejscowości tj. w Urzędzie Gminy Opinogóra Górna. W przewidzianym terminie nie wniesiono uwag i zastrzeżeń.

W oparciu o posiadane akta sprawy tutejszy organ stwierdził co następuje. Wnioskodawca planuje przebudowę drogi gminnej ul. Szkolnej w miejscowości Władysławowo, gmina Opinogóra Górna od km 0+000 do km 0+524,92. Istniejący teren drogi gminnej Nr 120745W ulicy Szkolnej wykonany jest obecnie z nawierzchni bitumicznej, która ze względu na zły stan techniczny kwalifikuje się do przebudowy. Przebudowa drogi jest niezbędna ze względu na potrzeby poprawienia warunków bezpieczeństwa uczestników ruchu, obsługi komunikacyjnej przyległych terenów oraz odprowadzenie wody opadowej i roztopowej z ulicy Szkolnej. Planowana inwestycja przewiduje odprowadzanie wód opadowych i roztopowych powierzchniowo do projektowanych rowów przydrożnych oraz do wpustu deszczowego i kanalizacją deszczową do projektowanego rowu.

W ramach przebudowy drogi planowana jest likwidacja istniejących rowów wraz z przepustami i wykonanie nowych rowów przydrożnych odpływowych i bezodpływowych wraz z wykonaniem przepustów oraz wykonanie wylotu do rowów w celu odprowadzania wód opadowych lub roztopowych.

W miejscu planowanej inwestycji nie występują żadne formy ochrony przyrody utworzone lub ustanowione na podstawie Ustawy z dnia 16 kwietnia 2004 roku o ochronie przyrody (Dz. U. z 2024 r., poz. 1478). Planowana inwestycja nie wpłynie negatywnie na istniejący stan zasobów przyrodniczych otaczającego terenu.

Zgodnie z planem gospodarowania wodami na obszarze dorzecza Wisły IIaPGW stanowiącego załącznik do rozporządzenia Ministra Infrastruktury z dnia 4 listopada 2022 r. w sprawie Planu gospodarowania wodami na obszarze dorzecza Wisły (Dz. U. z 2023 r. poz. 300) zamierzone korzystanie z wód odbywać się będzie w granicy:

- jednolitej części wód powierzchniowych rzecznych (JCWP): Sona do Dopływu spod Kraszewa do ujścia, o kodzie JCWP: RW200010268891, opis: stan ogólny - zły stan wód; stan/potencjał ekologiczny - umiarkowany stan ekologiczny; stan chemiczny - brak danych; ocena ryzyka nieosiągnięcia celu środowiskowego - zagrożona; cel środowiskowy: stan/potencjał ekologiczny - umiarkowany stan ekologiczny (złagodzone wskaźniki: [azot ogólny, azot azotanowy, przewodność elektrolityczna właściwa w 20°C]; pozostałe wskaźniki - II klasa jakości); zapewnienie drożności cieku dla migracji ichtiofauny o ile jest monitorowany wskaźnik diadromiczny D, stan chemiczny - dobry stan chemiczny,
- jednolitej części wód podziemnych o europejskim kodzie JCWPd: PLGW200049, opis: stan chemiczny - dobry; stan ilościowy - dobry; ocena ryzyka nieosiągnięcia celów środowiskowych - niezagrożona; cel środowiskowy: stan chemiczny - dobry stan chemiczny, stan ilościowy - dobry stan ilościowy.

Nie przewiduje się, aby zamierzone korzystanie z wód polegające na wykonaniu urządzeń wodnych negatywnie oddziaływało na wody powierzchniowe i podziemne, a tym bardziej na realizację określonych dla nich celów środowiskowych.

Z analizy planu zarządzania ryzykiem powodziowym, stanowiącego załącznik do rozporządzenia Ministra Infrastruktury z dnia 18 października 2022 r., w sprawie przyjęcia Planu zarządzania ryzykiem powodziowym dla obszaru dorzecza Wisły (Dz. U. z 2022 poz. 2739) wynika, że planowane przedsięwzięcie zlokalizowane jest poza granicami obszaru zagrożenia powodzią.

Analiza ustaleń planu przeciwdziałania skutkom suszy stanowiącego załącznik do rozporządzenia Ministra Infrastruktury z dnia 15 lipca 2021 r. w sprawie przyjęcia Planu przeciwdziałania skutkom suszy (Dz. U. z 2021 poz. 1615) wskazuje, że zamierzone korzystanie z wód polegające na odprowadzaniu wód opadowych lub roztopowych do rowów przydrożnych, zlokalizowane jest na terenie, gdzie występuje klasa III – silnie zagrożone. Łączne zagrożenie suszą rolniczą, hydrologiczną i hydrogeologiczną w polu podstawowym: klasa III – silnie zagrożone. Analiza ustaleń planu wskazuje, że zamierzone korzystanie z wód nie narusza założeń planu.

Zamierzone korzystanie z wód nie będzie miało wpływu na realizację krajowego programu ochrony wód morskich, który jest dokumentem strategicznym, mającym na celu wdrożenie zapisów dyrektywy Parlamentu Europejskiego i Rady 2008/56/WE z dnia 17 czerwca 2008 r., ustanawiającej ramy działań Wspólnoty w dziedzinie polityki środowiska morskiego. Celem KPOWM jest określenie optymalnego zestawu działań, który doprowadzi w określonym czasie do osiągnięcia dobrego stanu środowiska wód morskich.

Krajowy program oczyszczania ścieków komunalnych stanowi narzędzie mające na celu wdrożenie postanowień dyrektywy Rady Nr 91/271/EWG, dotyczącej oczyszczania ścieków komunalnych, w związku z czym objęte wnioskiem o udzielenie pozwolenia wodnoprawnego korzystanie z wód nie będzie miało wpływu na realizację jego zapisów.

Odnosząc się do kwestii naruszenia ustaleń miejscowego planu zagospodarowania przestrzennego, wypada zauważyć, że zamierzone korzystanie z wód odbywać się będzie na terenie miejscowego planu zagospodarowania przestrzennego fragmentów wsi: Chrzanówek, Długoleśka, Dzbonie, Elżbiecin, Opinogóra Górna, Opinogóra-Kolonia, Kołaczków, Kołaki-Budzyń, Kotermień, Pomorze, Przedwojewo, Rembówko, Wierzbowo, Władysławowo, Wola Wierzbowska i Zygmuntowo, gmina Opinogóra Górna, zatwierdzonego uchwałą Nr XIV/66/07 Rady Gminy Opinogóra Górna z dnia 11 grudnia 2007 r. Zamierzone korzystanie z wód nie narusza ustaleń planu.

Zgodnie z art. 389 pkt 1 w związku z art. 35 ust. 3 pkt 7 oraz art. 389 pkt 6 w związku z art. 17 ust. 1 pkt 4 ustawy Prawo wodne przedmiotowa inwestycja wymaga uzyskania pozwolenia wodnoprawnego. Na podstawie art. 397 ust. 3 pkt 2 ustawy Prawo wodne pozwolenie wodnoprawne wydaje Dyrektor Zarządu Zlewni w Ciechanowie. Na podstawie art. 400 ust. 1 ww. ustawy pozwolenie udzielane jest w drodze decyzji, na czas określony, nie dłuższy niż 30 lat, liczony od dnia, w którym decyzja stała się ostateczna. Na podstawie art. 400 ust. 6 obowiązek ustalenia okresu, na jaki wydaje się pozwolenie wodnoprawne, nie dotyczy pozwoleń wodnoprawnych na wykonanie urządzeń wodnych. Stosownie do art. 414 ust. 1 pkt 4 ustawy Prawo wodne pozwolenie wodnoprawne wygasa, jeżeli Zakład nie rozpoczął wykonywania urządzeń wodnych w terminie 6 lat od dnia, w którym pozwolenie wodnoprawne na wykonanie tych urządzeń stało się ostateczne. Punkt VII decyzji został napisany na podstawie art. 393 ust. 4, a pozostała część sentencji w oparciu o art. 403 ust. 1 i 2 ustawy Prawo wodne.

Niniejsze pozwolenie nie narusza zapisów art. 396 ustawy Prawo wodne.

Niniejsza decyzja nie zwalnia z obowiązku uzyskania innych wymaganych prawem decyzji i zezwoleń.

Nałożone na Zakład obowiązki mają na celu zapewnienie realizacji przedsięwzięcia zgodnie z przepisami prawa, zminimalizowanie jego wpływu na środowisko i zabezpieczenie interesów stron.

Biorąc powyższe pod uwagę orzeczono jak w sentencji.

Pouczenie

Od niniejszej decyzji służy stronie prawo wniesienia odwołania do Dyrektora Regionalnego Zarządu Gospodarki Wodnej w Warszawie za pośrednictwem Dyrektora Zarządu Zlewni w Ciechanowie, ul. Powstańców Warszawskich 11, 06-400 Ciechanów w terminie 14 dni od daty jej otrzymania.

Zgodnie z art. 127a Kpa w trakcie biegu terminu do wniesienia odwołania strona może zrzec się prawa do wniesienia odwołania wobec organu administracji publicznej, który wydał decyzję.

Państwowe Gospodarstwo Wodne Wody Polskie
Zarząd Zlewni w Ciechanowie ul. Powstańców Warszawskich 11, 06-400 Ciechanów
tel.: +48 (23) 674 24 50 | faks: +48 (23) 674 24 51 | e-mail: zz-ciechanow@wody.gov.pl

Z dniem doręczenia organowi administracji publicznej oświadczenia o zrzeczeniu się prawa do wniesienia odwołania przez ostatnią ze stron postępowania, decyzja staje się ostateczna i prawomocna.

Stosownie do przepisu art. 130 § 4 ustawy Kpa decyzja podlega wykonaniu przed upływem terminu do wniesienia odwołania, jeżeli jest zgodna z żądaniem wszystkich stron lub jeżeli wszystkie strony zrzekły się prawa do wniesienia odwołania.

Dokonano opłaty za wydanie pozwolenia wodnoprawnego w wysokości 637,20 zł na podstawie art. 398 ust. 3 i ust. 4 ustawy Prawo wodne.



Z up. Dyrektora Zarządu Zlewni
w Ciechanowie
Katarzyna Karpińska
Kierownik Działu Zgod Wodnoprawnych

Otrzymują:

1. Strony postępowania według odrębnego wykazu
2. a/a

Sporządziła: Marta Wnuk

Do wiadomości:

Dział Systemu Informacyjnego Gospodarowania Wodami w/m

Państwowe Gospodarstwo Wodne Wody Polskie
Zarząd Zlewni w Ciechanowie ul. Powstańców Warszawskich 11, 06-400 Ciechanów
tel.: +48 (23) 674 24 50 | faks: +48 (23) 674 24 51 | e-mail: zz-ciechanow@wody.gov.pl

[illegible]